



Bezirksregierung
Düsseldorf



Aktenzeichen :
22.5-3-5170052-569/24

Datum : 13.05.2024

Legende

- ausgewertete Fläche(n)
- Blindgängerverdacht
- geräumte Blindgänger
- geräumte Fläche
- Detektion nicht möglich
- Überprüfung der zu überbauenden Flächen ist nicht erforderlich
- Überprüfung der zu überbauenden Flächen wird empfohlen
- Laufgraben
- Panzergraben
- Schützenloch
- Stellung
- militär. Anlage

Diese Karte darf nur mit der zugehörigen textlichen Stellungnahme verwendet werden.
Nicht relevante Objekte außerhalb des beantragten Bereichs sind ausgeblendet.



326823

326923

327023



Bezirksregierung
Düsseldorf



Aktenzeichen :
22.5-3-5170004-575/24

Datum : 13.05.2024

Legende

- | | |
|--|-----------------|
| ausgewertete Fläche(n) | Laufgraben |
| Blindgängerverdacht | Panzergraben |
| geräumte Blindgänger | Schützenloch |
| geräumte Fläche | Stellung |
| Detektion nicht möglich | militär. Anlage |
| Überprüfung der zu überbauenden Flächen ist nicht erforderlich | |
| Überprüfung der zu überbauenden Flächen wird empfohlen | |

Diese Karte darf nur mit der zugehörigen textlichen Stellungnahme verwendet werden.
Nicht relevante Objekte außerhalb des beantragten Bereichs sind ausgeblendet.





**Bezirksregierung
Düsseldorf**



**Aktenzeichen :
22.5-3-5170004-577/24**

Datum : 15.05.2024

Legende

- ausgewertete Fläche(n)
- Blindgängerverdacht
- geräumte Blindgänger
- geräumte Fläche
- Detektion nicht möglich
- Überprüfung der zu überbauenden Flächen ist nicht erforderlich
- Überprüfung der zu überbauenden Flächen wird empfohlen
- Laufgraben
- Panzergraben
- Schützenloch
- Stellung
- militär. Anlage

Diese Karte darf nur mit der zugehörigen textlichen Stellungnahme verwendet werden.
Nicht relevante Objekte außerhalb des beantragten Bereichs sind ausgeblendet.





**Bezirksregierung
Düsseldorf**



Aktenzeichen :
22.5-3-5170004-578/24

Datum : 15.05.2024

Legende

- ausgewertete Fläche(n)
- Blindgängerverdacht
- geräumte Blindgänger
- geräumte Fläche
- Detektion nicht möglich
- Überprüfung der zu überbauenden Flächen ist nicht erforderlich
- Überprüfung der zu überbauenden Flächen wird empfohlen
- Laufgraben
- Panzergraben
- Schützenloch
- Stellung
- militär. Anlage

Diese Karte darf nur mit der zugehörigen textlichen Stellungnahme verwendet werden.
Nicht relevante Objekte außerhalb des beantragten Bereichs sind ausgeblendet.





Bezirksregierung
Düsseldorf



Aktenzeichen :
22.5-3-5170004-579/24

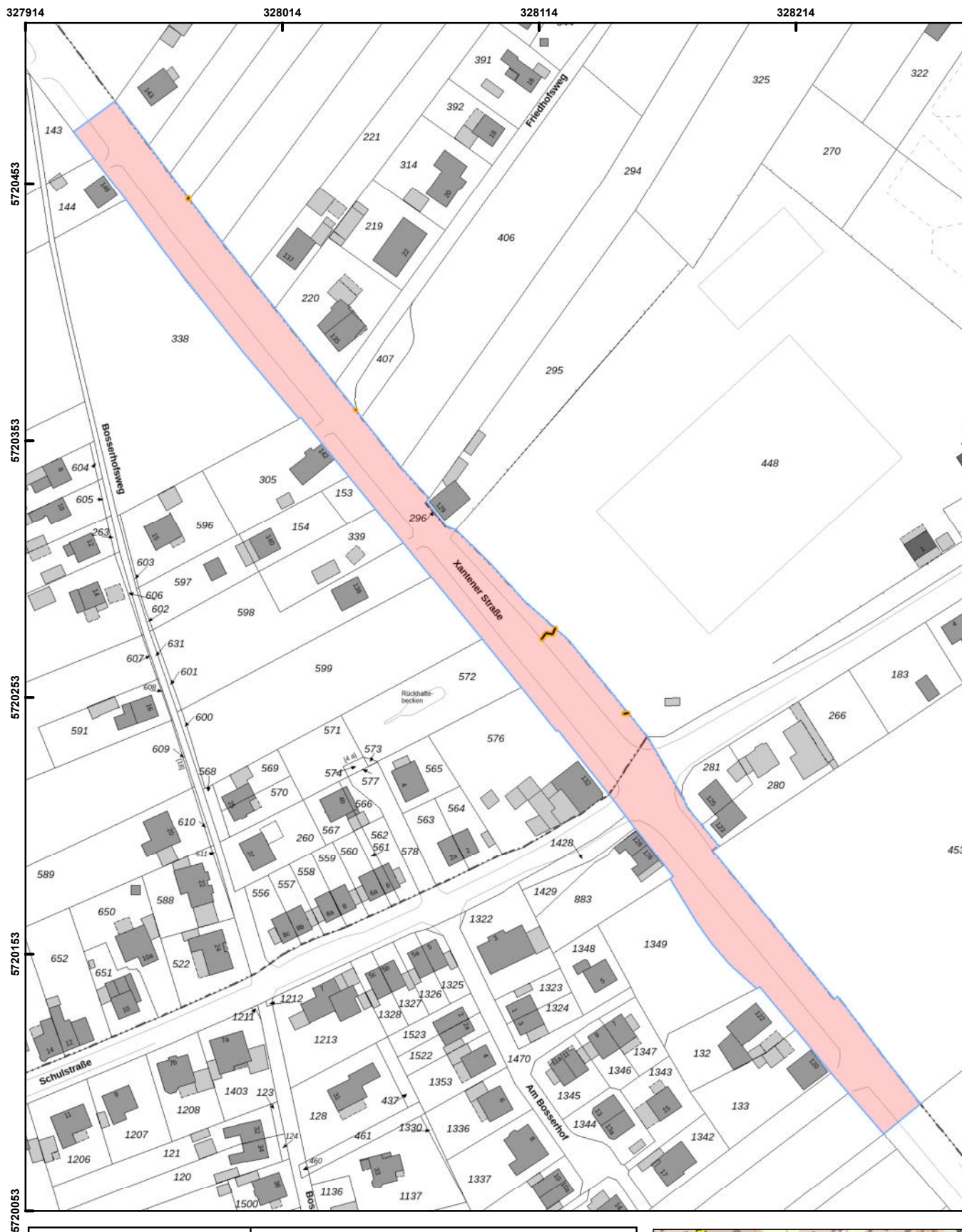
Datum : 15.05.2024

Legende

- ausgewertete Fläche(n)
- Blindgängerverdacht
- geräumte Blindgänger
- geräumte Fläche
- Detektion nicht möglich
- Überprüfung der zu überbauenden Flächen ist nicht erforderlich
- Überprüfung der zu überbauenden Flächen wird empfohlen
- Laufgraben
- Panzergraben
- Schützenloch
- Stellung
- militär. Anlage

Diese Karte darf nur mit der zugehörigen textlichen Stellungnahme verwendet werden.
Nicht relevante Objekte außerhalb des beantragten Bereichs sind ausgeblendet.





Bezirksregierung
Düsseldorf



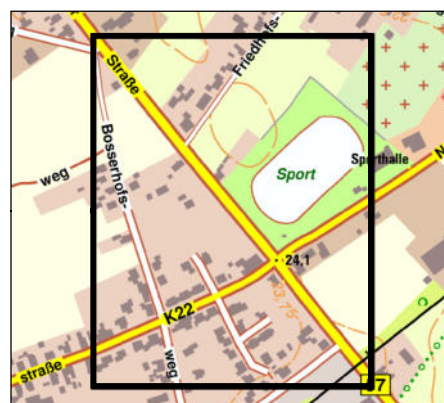
Aktenzeichen :
22.5-3-5170004-580/24

Datum : 15.05.2024

Legende

- ausgewertete Fläche(n)
- Blindgängerverdacht
- geräumte Blindgänger
- geräumte Fläche
- Detektion nicht möglich
- Überprüfung der zu überbauenden Flächen ist nicht erforderlich
- Überprüfung der zu überbauenden Flächen wird empfohlen
- Laufgraben
- Panzergraben
- Schützenloch
- Stellung
- militär. Anlage

Diese Karte darf nur mit der zugehörigen textlichen Stellungnahme verwendet werden.
Nicht relevante Objekte außerhalb des beantragten Bereichs sind ausgeblendet.





Bezirksregierung
Düsseldorf



Aktenzeichen :
22.5-3-5170004-581/24

Datum : 17.05.2024

Legende

- ausgewertete Fläche(n)
- Blindgängerverdacht
- geräumte Blindgänger
- geräumte Fläche
- Detektion nicht möglich
- Überprüfung der zu überbauenden Flächen ist nicht erforderlich
- Überprüfung der zu überbauenden Flächen wird empfohlen
- Laufgraben
- Panzergraben
- Schützenloch
- Stellung
- militär. Anlage

Diese Karte darf nur mit der zugehörigen textlichen Stellungnahme verwendet werden.
Nicht relevante Objekte außerhalb des beantragten Bereichs sind ausgeblendet.

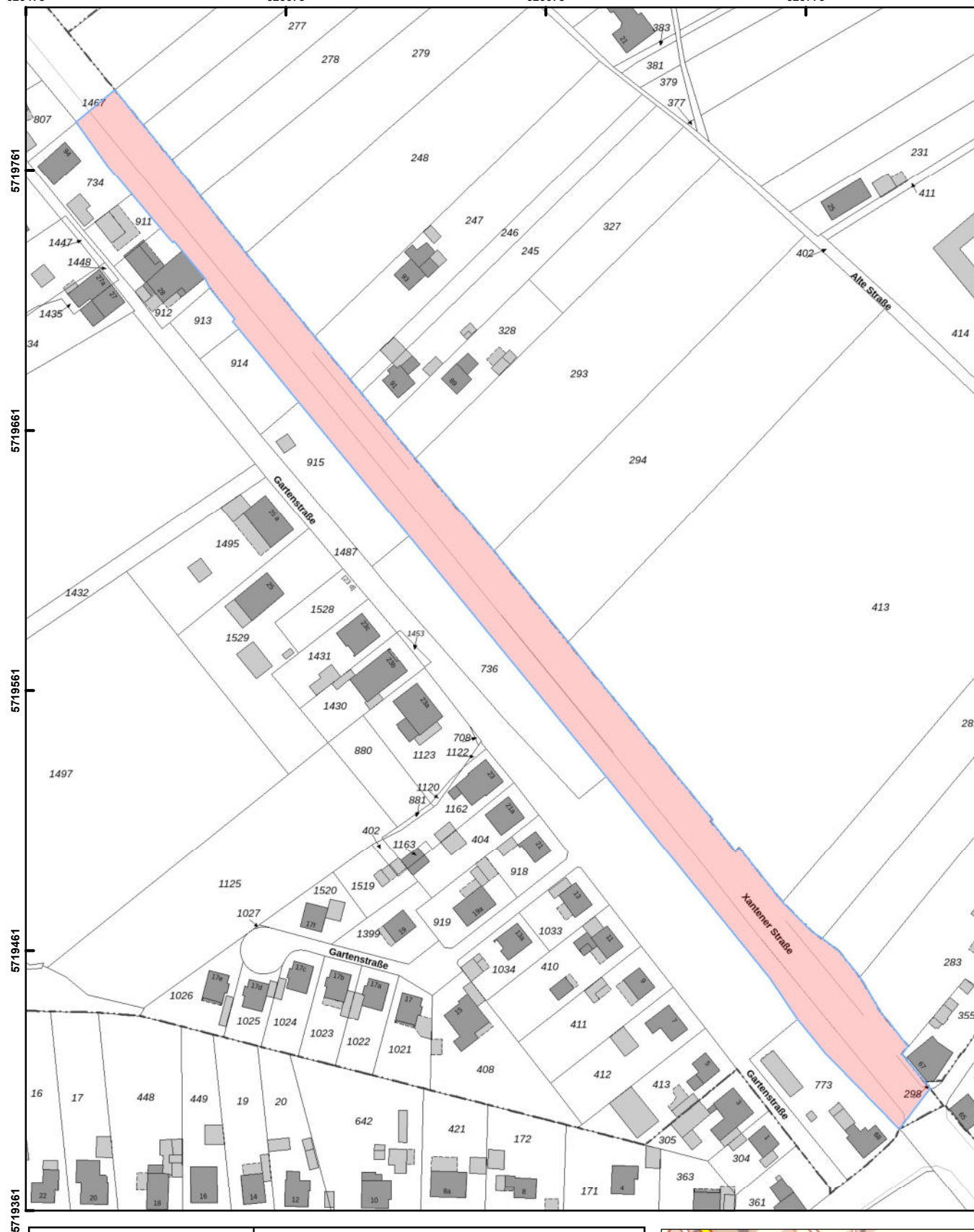


328478

328578

328678

328778



**Bezirksregierung
Düsseldorf**



Aktenzeichen :
22.5-3-5170004-582/24

Datum : 13.05.2024

Legende

- | | | | |
|--|--|--|-----------------|
| | ausgewertete Fläche(n) | | Laufgraben |
| | Blindgängerverdacht | | Panzergraben |
| | geräumte Blindgänger | | Schützenloch |
| | geräumte Fläche | | Stellung |
| | Detektion nicht möglich | | militär. Anlage |
| | Überprüfung der zu überbauenden Flächen ist nicht erforderlich | | |
| | Überprüfung der zu überbauenden Flächen wird empfohlen | | |

Diese Karte darf nur mit der zugehörigen textlichen Stellungnahme verwendet werden.
Nicht relevante Objekte außerhalb des beantragten Bereichs sind ausgeblendet.





**Bezirksregierung
Düsseldorf**



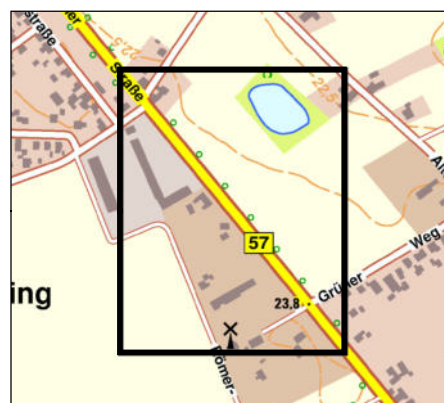
Aktenzeichen :
22.5-3-5170004-583/24

Datum : 13.05.2024

Legende

- | | | | |
|--|--|--|-----------------|
| | ausgewertete Fläche(n) | | Laufgraben |
| | Blindgängerverdacht | | Panzergraben |
| | geräumte Blindgänger | | Schützenloch |
| | geräumte Fläche | | Stellung |
| | Detektion nicht möglich | | militär. Anlage |
| | Überprüfung der zu überbauenden Flächen ist nicht erforderlich | | |
| | Überprüfung der zu überbauenden Flächen wird empfohlen | | |

Diese Karte darf nur mit der zugehörigen textlichen Stellungnahme verwendet werden.
Nicht relevante Objekte außerhalb des beantragten Bereichs sind ausgeblendet.



329044

329144

5719088

5718988

5718888



Giesenacker

Bezirksregierung
Düsseldorf



Aktenzeichen :
22.5-3-5170004-584/24

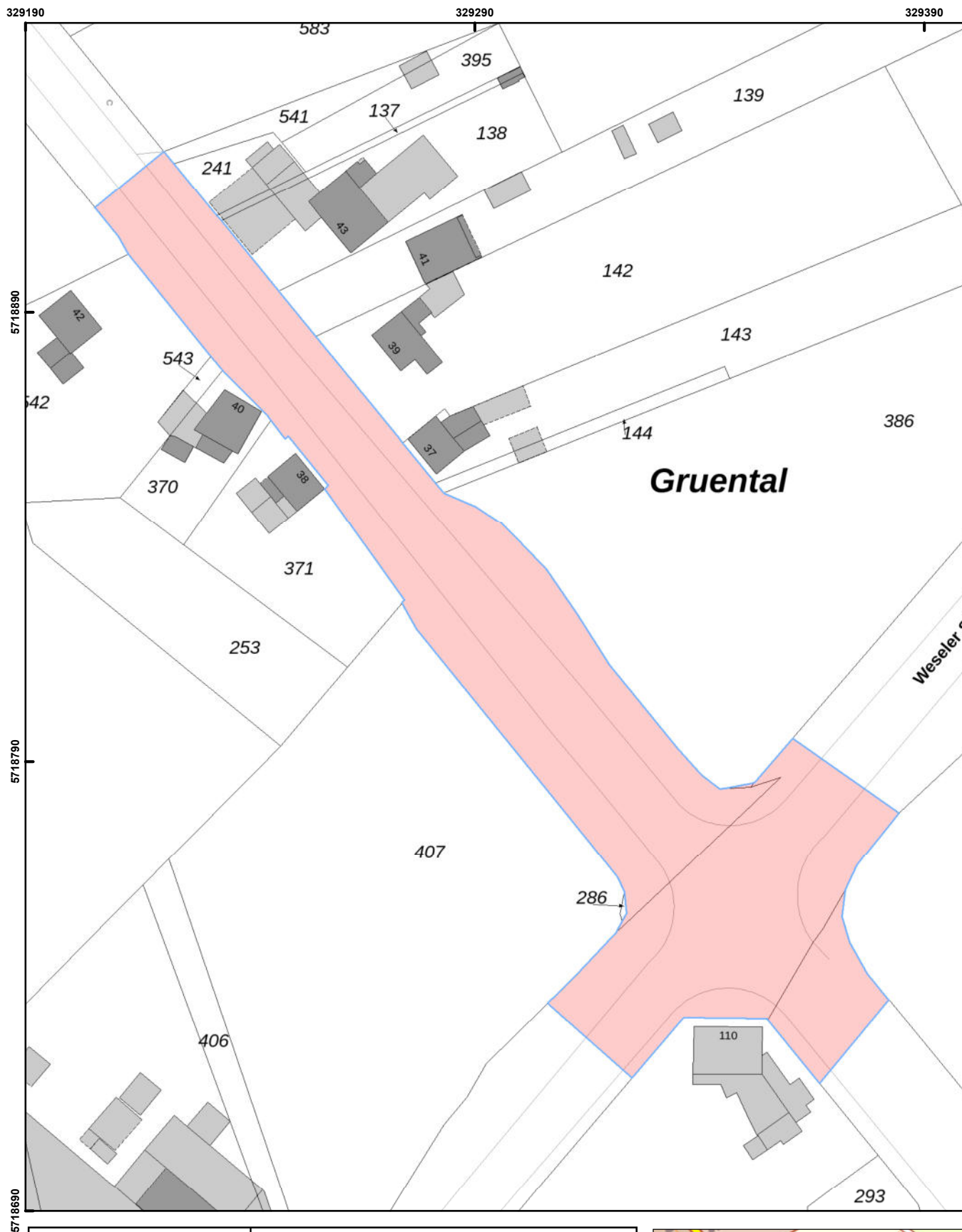
Datum : 13.05.2024

Legende

- | | |
|--|-----------------|
| ausgewertete Fläche(n) | Laufgraben |
| Blindgängerverdacht | Panzergraben |
| geräumte Blindgänger | Schützenloch |
| geräumte Fläche | Stellung |
| Detektion nicht möglich | militär. Anlage |
| Überprüfung der zu überbauenden Flächen ist nicht erforderlich | |
| Überprüfung der zu überbauenden Flächen wird empfohlen | |

Diese Karte darf nur mit der zugehörigen textlichen Stellungnahme verwendet werden.
Nicht relevante Objekte außerhalb des beantragten Bereichs sind ausgeblendet.





**Bezirksregierung
Düsseldorf**



Aktenzeichen :
22.5-3-5170004-585/24

Datum : 13.05.2024

Legende

- | | |
|--|-----------------|
| ausgewertete Fläche(n) | Laufgraben |
| Blindgängerverdacht | Panzergraben |
| geräumte Blindgänger | Schützenloch |
| geräumte Fläche | Stellung |
| Detektion nicht möglich | militär. Anlage |
| Überprüfung der zu überbauenden Flächen ist nicht erforderlich | |
| Überprüfung der zu überbauenden Flächen wird empfohlen | |

Diese Karte darf nur mit der zugehörigen textlichen Stellungnahme verwendet werden.
Nicht relevante Objekte außerhalb des beantragten Bereichs sind ausgeblendet.

